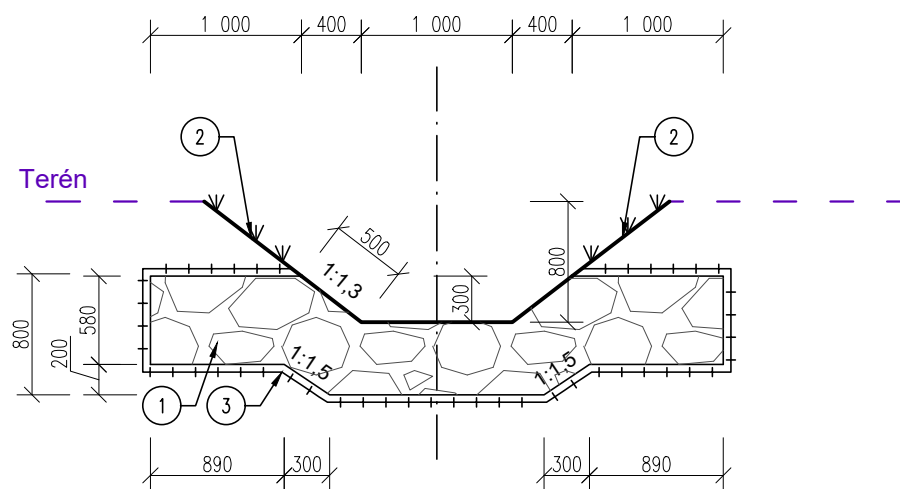


Řez A - A'

Pravý břeh

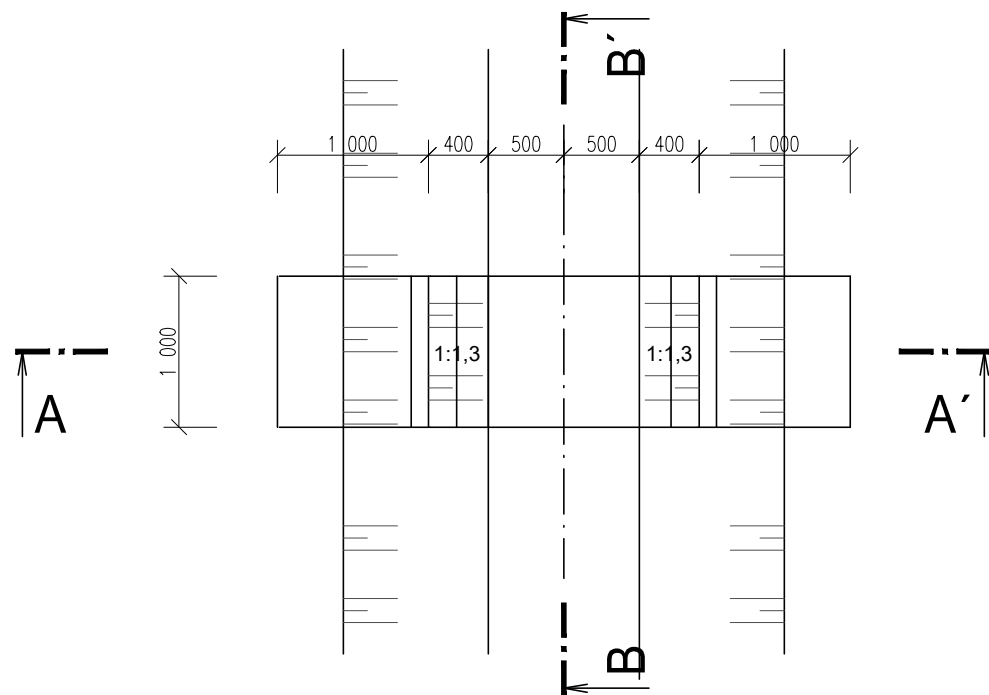
Levý břeh



- 1 kamenný zához s urovnáním líce o hmotnosti kamene do 80 kg (min rozměr kamene 0,3 - 0,5 m);  
2 osetí travní směsí do vlhčích poměrů - hydroosev  
3 geotextilie (např. Geofiltex) min 500 g/m<sup>2</sup>


Staničení jednotlivých pasů:  
km 0,020; 0,040

Půdorys

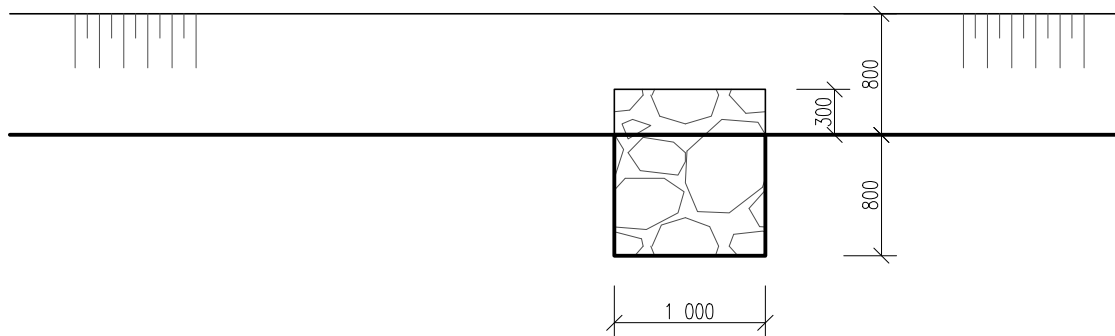



**Poznámka:**  
V km 0,000 – 0,056 bude vytvořen jednoduchý lichoběžníkový profil, který bude mít šířku ve dně 1,0 m; sklon svahů 1:1,3 a hluboký bude od 0,3 m (v místě napojení na stávající terén) do 1,4 m (v místě napojení na trubní propustek pod hlavní polní cestou P1).  
Následně bude provedeno, v místě výztužných pasů, opevnění dna a spodní části břehů v místě kamenných pasů.

1. 11. 2018  
46/2018



Řez B - B'



	Odpovědný řešitel	Zpracovatel podkladů	Kreslil	Prověřil
	Ing. Vít Rybák	Ing. Jaroslav Gric	Ing. Jaroslav Gric	RNDR. L. Klímek
Objednatel: ČR – Státní pozemkový úřad, KPÚ pro JMK, Pobočka Brno, Kotlářská 53, 602 00 Brno				
Název zakázky: Svodné příkopy, ÚSES a polní cesty v k.ú. Pravlov		Stupeň	DSP, DPS	
		Formát	2xA4	
		Datum	09/2018	
Část:	SO304 Svodný příkop SP2	Číslo zakázky	18 7052	
Název přílohy: Kamenné výztužné pasy		Měřítko	1:50	
		Číslo přílohy	C.9.2	
		Číslo výtisku		